



COMUNE DI TAVAZZANO CON VILLAVESCO
PROVINCIA DI LODI

OGGETTO: AVVISO PUBBLICO DI SELEZIONE CON PROCEDURA COMPARATIVA PER IL CONFERIMENTO D'INCARICO DI FRAZIONAMENTO CATASTALE DI UN TRATTO DI STRADA COMUNALE DA ALIENARE - (CIG:ZB40DE2890).

IL RESPONSABILE DEL SERVIZIO TERRITORIO E AMBIENTE

RENDE NOTO

che il Comune di Tavazzano con Villavesco intende conferire un incarico professionale per la redazione di un frazionamento catastale di un tratto di strada comunale ubicato in località Pezzolo, finalizzato all'individuazione dell'esatta superficie di n° 2 particelle da alienare.

Art. 1 OGGETTO DELL'INCARICO

L'incarico ha per oggetto la redazione di un frazionamento catastale di un tratto di strada comunale ubicato in località Pezzolo, finalizzato all'individuazione dell'esatta superficie di n° 2 particelle da alienare.

Le operazioni da svolgere saranno le seguenti:

- Picchettamento in loco, con termini in legno e/o ferro, delimitanti le dividenti di frazionamento;
- Rilievo celeri metrico, elettro-ottico ottimizzato (stazione integrale tacheometrica-distanziometrica), in base ai criteri della circ. 2/88 Ministero delle finanze, con appoggio ai capisalsi (punti fiduciali) disposti dal Catasto;
- Deposito del tipo di frazionamento in Comune ai sensi dell'art. 30, co. 5 del DPR n° 380/2001;
- Presentazione per l'approvazione del tipo di frazionamento all'Ufficio del Territorio competente o tramite il servizio telematico dell'Agenzia del Territorio;
- Consegna al Comune degli elaborati in copia originale timbrati dall'Ufficio Provinciale del Territorio che dovrà avvenire entro e non oltre 45 giorni dal conferimento dell'incarico;

Art.2 TERMINE DI PRESENTAZIONE DELLE DOMANDE

Le domande, redatte in carta libera e debitamente sottoscritte, dovranno essere compilate in base al modello di seguito allegato; sulla busta esterna deve essere apposta la dicitura "Contiene domanda di partecipazione per il conferimento incarico di frazionamento catastale di un tratto di strada comunale da alienare".

Le istanze compilate secondo lo schema allegato, dovranno pervenire all'Ufficio Protocollo del Comune a mano o a mezzo posta **entro le ore 12.00 Del 3.3.2014** (orari di apertura: dal lunedì al venerdì dalle 9.00 alle 12.30 – il sabato mattina dalle 9.00 alle 12.00 il mercoledì dalle 14.30 alle 18.00). La domanda, redatta in carta libera e debitamente sottoscritta, dovrà essere compilata in base al modello di seguito allegato.

Art. 3 REQUISITI E COMPETENZE SPECIFICHE DI AMMISSIONE PER LA PARTECIPAZIONE ALLA PROCEDURA COMPARATIVA

La ricerca è rivolta ai candidati aventi i seguenti requisiti, da possedere alla data di scadenza del termine per la presentazione della domanda:

- Laurea in ingegneria o laurea in architettura o diploma di Geometra;
- Abilitazione professionale con iscrizione all'ordine professionale di appartenenza;
- Approfondita conoscenza in materia catastale;

In ogni caso per l'ammissione alla selezione per il conferimento dell'incarico il candidato deve:

- a) essere in possesso della cittadinanza italiana o di uno degli Stati membri dell'Unione europea;
- b) godere dei diritti civili e politici;

COMUNE DI TAVAZZANO CON VILLAVESCO
Piazza 24 novembre, 1
26838 Tavazzano con Villavesco (Lo)

tavazzano@cert.elaus2002.net
www.comune.tavazzano.lo.it
C.F. 84503320156 - P.I. 06409870158

SERVIZIO TERRITORIO E AMBIENTE
Ufficio Lavori Pubblici
tel. 0371.40.46.46 - fax 0371.47.00.76

Orari di ricevimento del pubblico:
lunedì dalle ore 09.00 alle ore 12.00
mercoledì dalle ore 09.00 alle ore 12.30 e dalle ore 14.30 alle ore 16.30

- c) non aver riportato condanne penali e non essere destinatario di provvedimenti che riguardano l'applicazione di misure di prevenzione, di decisioni civili e di provvedimenti amministrativi iscritti nel casellario giudiziale;
- d) essere a conoscenza di non essere sottoposto a procedimenti penali;
- e) inesistenza di situazioni incompatibilità ai sensi del vigente ordinamento o conflitto di interesse tra il contraente e l'Ente nel suo complesso;
- f) accettazione delle condizioni previste dal presente avviso.

Detti requisiti debbono essere posseduti alla data di scadenza del termine utile per la presentazione delle domande di ammissione alla selezione. L'Amministrazione può disporre in ogni momento, con provvedimento motivato, l'esclusione dalla selezione per difetto di uno di essi. È facoltà della stessa Amministrazione procedere alla revoca del presente avviso fino al conferimento dell'incarico.

Art. 4 CURRICULUM E MODALITÀ DI VALUTAZIONE

Per la partecipazione all'incarico il candidato dovrà produrre un "curriculum vitae" appositamente sottoscritto che verrà valutato con particolare riguardo agli incarichi ed alle esperienze professionali maturate in materia di pratiche catastali, considerando le esperienze di studio, professionali o di servizio in coerenza con le prestazioni richieste all'incaricato.

Art. 5 COMPENSO PREVISTO

Il compenso presunto previsto (comprensivo di diritti catastali e WEGIS), esclusa I.V.A. e Contributo Previdenziale Professionale, ammonta ad **€ 1.500,00**.

Art. 6 MODALITÀ E CRITERI DI SELEZIONE

Alla valutazione comparativa dei candidati procederà il Responsabile del Servizio Territorio e Ambiente del Comune di Tavazzano con Villavesco.

La valutazione verrà effettuata secondo le modalità indicate al precedente art. 4; si terrà conto inoltre delle eventuali riduzioni offerte dal candidato rispetto al compenso netto previsto al precedente art. 5, nonché alla tempistica proposta per l'esecuzione dell'incarico (riduzione del termine di consegna al comune degli elaborati in copia originale timbrati dall'Ufficio Provinciale del Territorio).

Art. 7 ESAME DEL FASCICOLO

Il fascicolo può essere esaminato presso l'Ufficio Tecnico, Geom. Pasqualino Corigliano, previo appuntamento (tel. 0371.404646; e-mail: pasquale.corigliano@comune.tavazzano.lo.it);



Art. 8 RINVIO

Per quanto non espressamente previsto dal presente avviso si fa riferimento alle disposizioni regolamentari per l'affidamento di incarichi di collaborazione, di studio o di ricerca, ovvero di consulenza del comune di Tavazzano con Villavesco, e delle normative vigenti nel tempo. I dati personali, obbligatoriamente forniti, saranno trattati nel rispetto del Decreto legislativo 30/06/2003 n. 196. Per informazioni 0371.404646.

Il presente avviso è reso pubblico mediante affissione all'Albo Pretorio on-line del Comune e pubblicazione sul sito Internet del Comune.

Tavazzano con Villavesco, lì 18.2.2014

Il Responsabile del Servizio
Geom. Pasqualino Corigliano



**AVVISO DI SELEZIONE PUBBLICA
PER L’AFFIDAMENTO ESTERNO D’INCARICO PER IL FRAZIONAMENTO CATASTALE
DI UN TRATTO DI STRADA COMUNALE DA ALIENARE - (CIG:ZB40DE2890).**

Il sottoscritto
 nato a il
 residente nel Comune di Provincia
 Via/Piazza Tel. Cell.
 Codice Fiscale Partita Iva

CHIEDE

di essere ammesso alla selezione indicata in oggetto e, consapevole del fatto che, in caso di mendace dichiarazione, verranno applicate nei suoi riguardi, ai sensi dell’articolo 76 del D.P.R. n.445/2000, le sanzioni previste dal codice penale e dalle leggi speciali in materia di falsità negli atti,

DICHIARA ai sensi degli articoli 46 e 47 del D.P.R. 445/2000:

- 1) di essere in possesso dei seguenti requisiti:
 - a) cittadinanza italiana o appartenenza ad uno stato membro dell’Unione Europea;
 - b) godimento dei diritti civili e politici;
 - c) non aver riportato condanne penali che escludono dall’elettorato attivo o che impediscano l’esercizio della professione e di non essere sottoposto a procedimenti penali;
 - d) non trovarsi in conflitto di interessi con l’Amministrazione comunale per aver assunto incarichi di difesa ovvero prestazioni di consulenza avverso l’interesse del Comune;
 - e) non presentare altre cause di incompatibilità a patrocinare o a svolgere prestazioni di consulenza nell’interesse dell’Ente;
 - f) Laurea / Diploma in conseguita presso in data
 - g) essere regolarmente iscritto presso l’Ordine di dal
 - h) comprovata esperienza professionale specifica rispetto all’oggetto dell’incarico, come specificato nel curriculum che si allega.

ATTESTA ai sensi dell’art. 48 D.P.R. n. 445/2000, di aver preso visione delle sanzioni penali previste dall’art. 76 D.P.R. n. 445/2000 per le ipotesi di falsità in atti e dichiarazioni mendaci ivi indicate;

ATTESTA infine:

- a) di aver preso conoscenza dell’avviso relativo alla selezione in oggetto e di accettare pienamente le condizioni in esso riportate;
- b) di essere consapevole che i dati forniti con il presente modello saranno utilizzati esclusivamente ad uso interno e comunque nel rispetto del D.Lgs. n. 196/2003. A tali fini ne autorizza il trattamento da parte dell’Amministrazione.

ALLEGATO:

- curriculum vitae debitamente sottoscritto;
- offerta economica – tempistica di esecuzione dell’incarico

Data

Firma leggibile

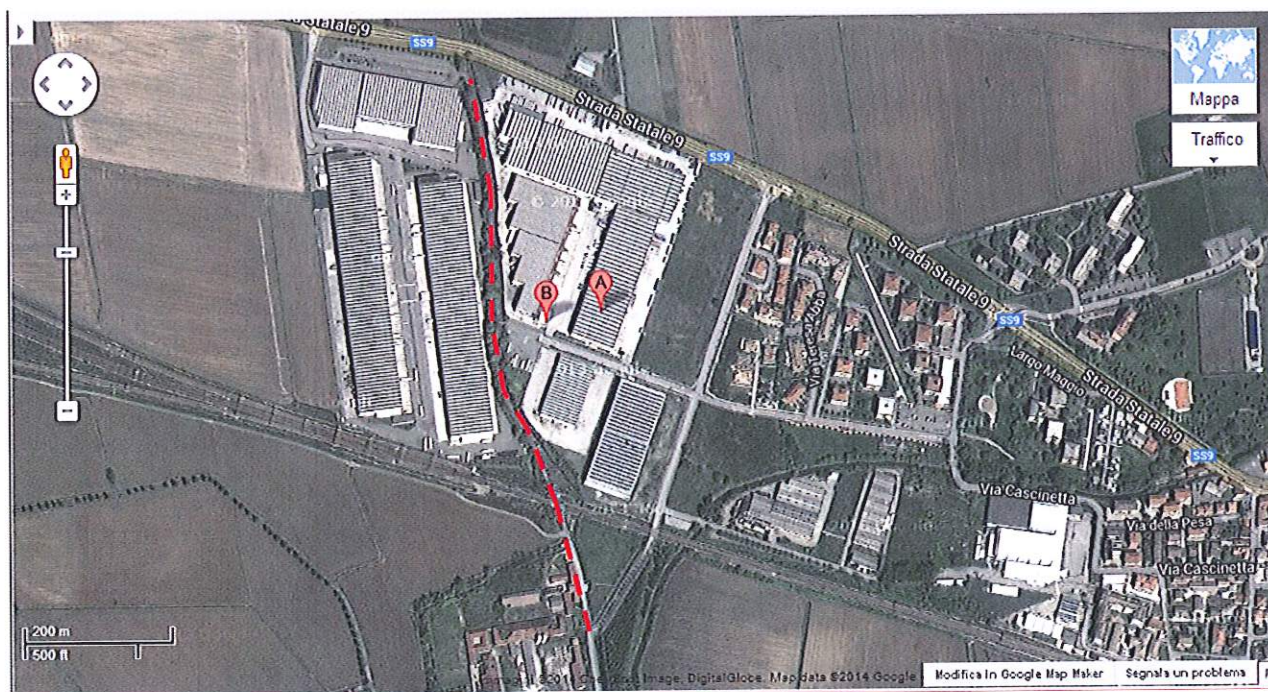
N.B.: Ai sensi dell’art. 38 del D.P.R. n. 445/2000, non è richiesta autenticazione della sottoscrizione, ma il sottoscrittore deve allegare semplice copia fotostatica di un proprio valido documento d’identità.



COMUNE DI TAVAZZANO CON VILLAVESCO
PROVINCIA DI LODI

STRADA DI PROPRIETA' COMUNALE SITA IN LOCALITA' PEZZOLO

VISTA AEREA



----- Tratto di strada comunale oggetto di frazionamento

COMUNE DI TAVAZZANO CON VILLAVESCO
Piazza 24 novembre, 1
26838 Tavazzano con Villavesco (Lo)

tavazzano@cert.elaus2002.net
www.comune.tavazzano.lo.it
C.F. 84503320156 - P.I. 06409870158

SERVIZIO TERRITORIO E AMBIENTE
Ufficio Lavori Pubblici
tel. 0371.40.46.46 - fax 0371.47.00.76

Orari di ricevimento del pubblico:
lunedì dalle ore 09.00 alle ore 12.00
mercoledì dalle ore 09.00 alle ore 12.30 e dalle ore 14.30 alle ore 16.30