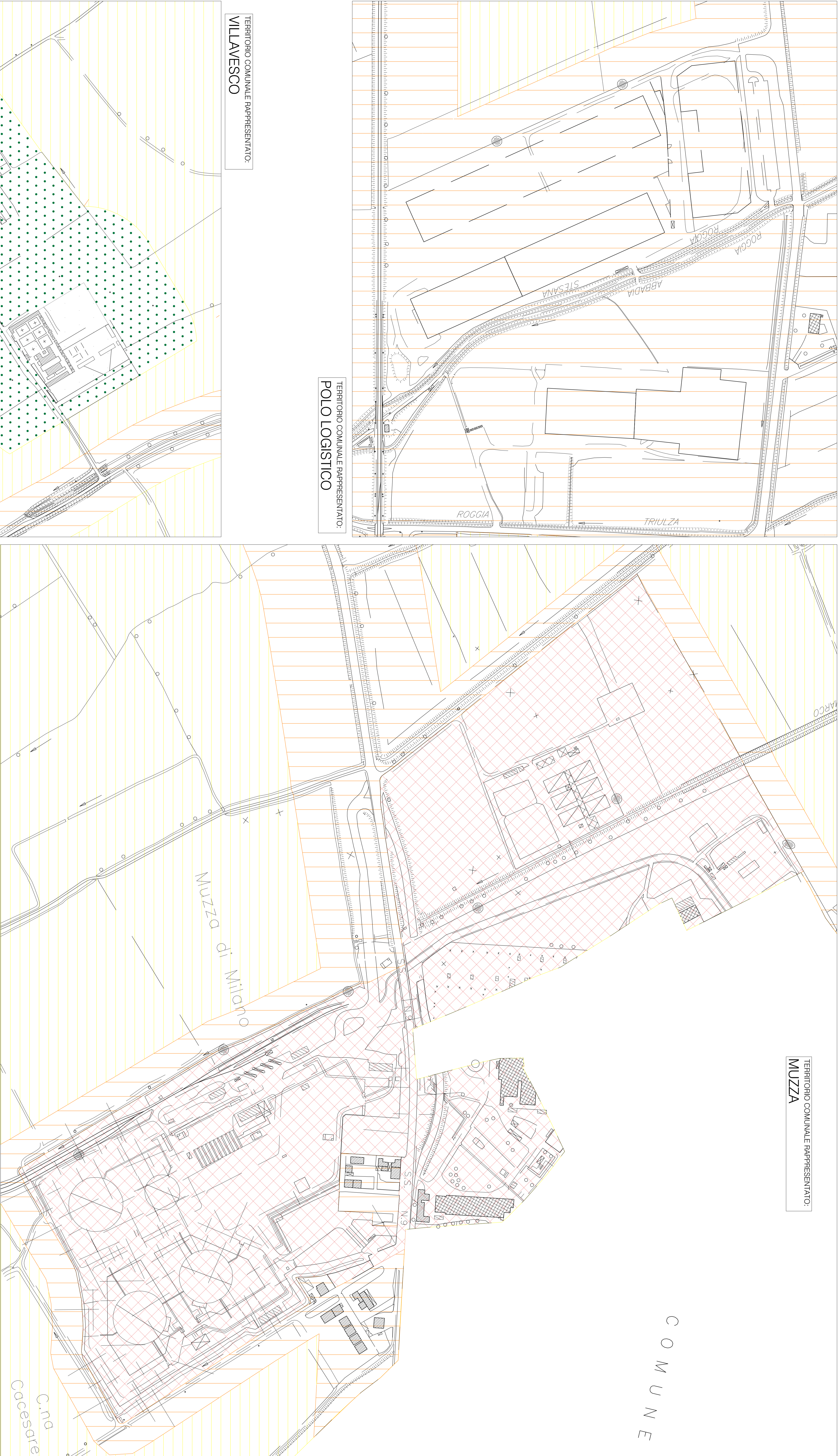


LEGENDA

CAMPITURA	DEFINIZIONE	D.P.C.M. 01/03/91 e 14/11/97	CLASSE	G.	N.
	AREE PARTICOLARMENTE PROTETTE		I	50	40
	AREE PREVALENTEMENTE RESIDENZIALI		II	55	45
	AREE DI TIPO MISTO		III	60	50
	AREE AD INTENSA ATTIVITA' UMANA		IV	65	55
	AREE PREVALENTEMENTE INDUSTRIALI		V	70	60

NOTE: G e N significano limiti massimi di intensità di destinazione (durata o volume in mq/dm³)



TERRITORIO COMUNALE RAPPRESENTATO:
MUZZA

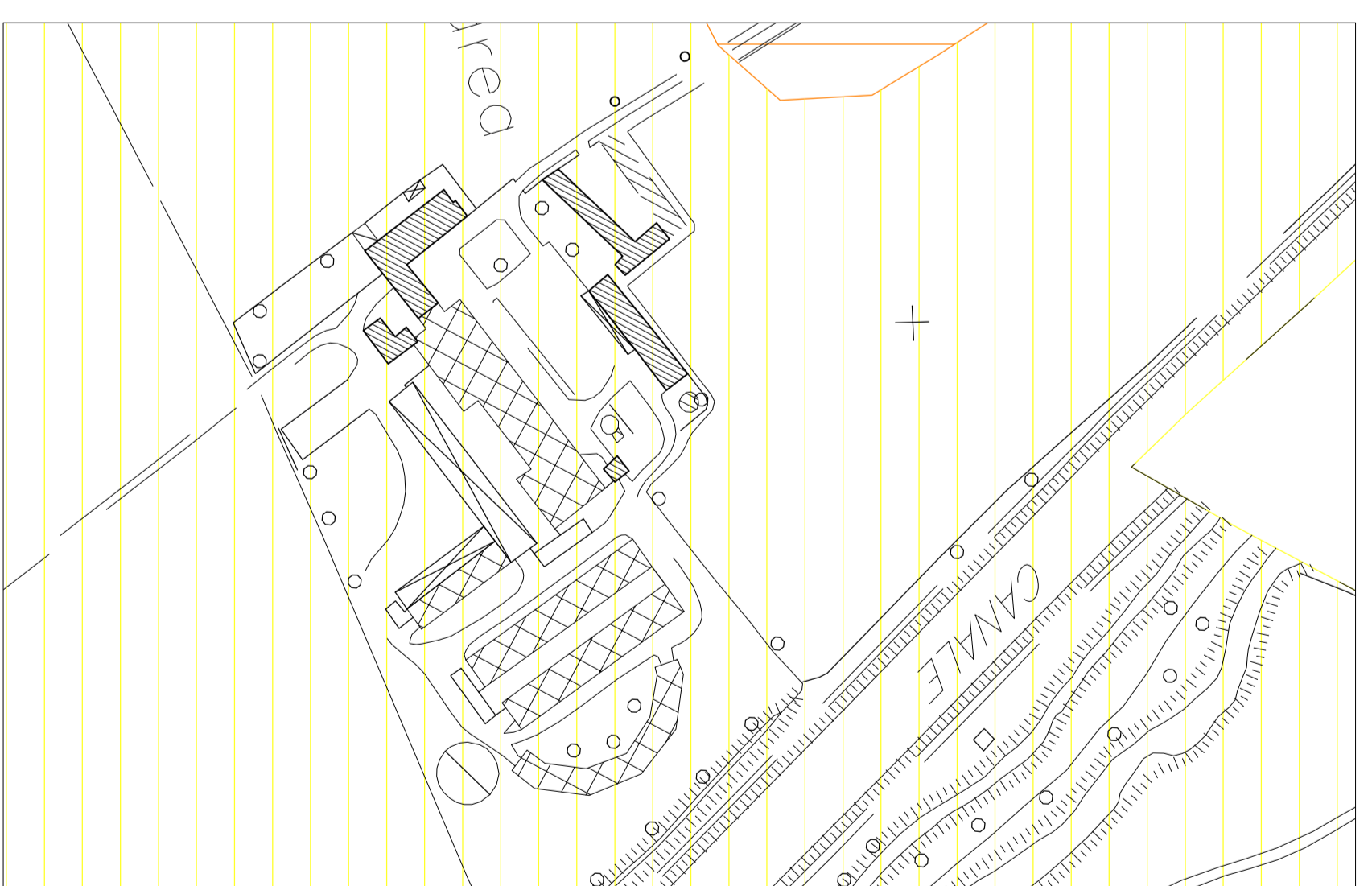
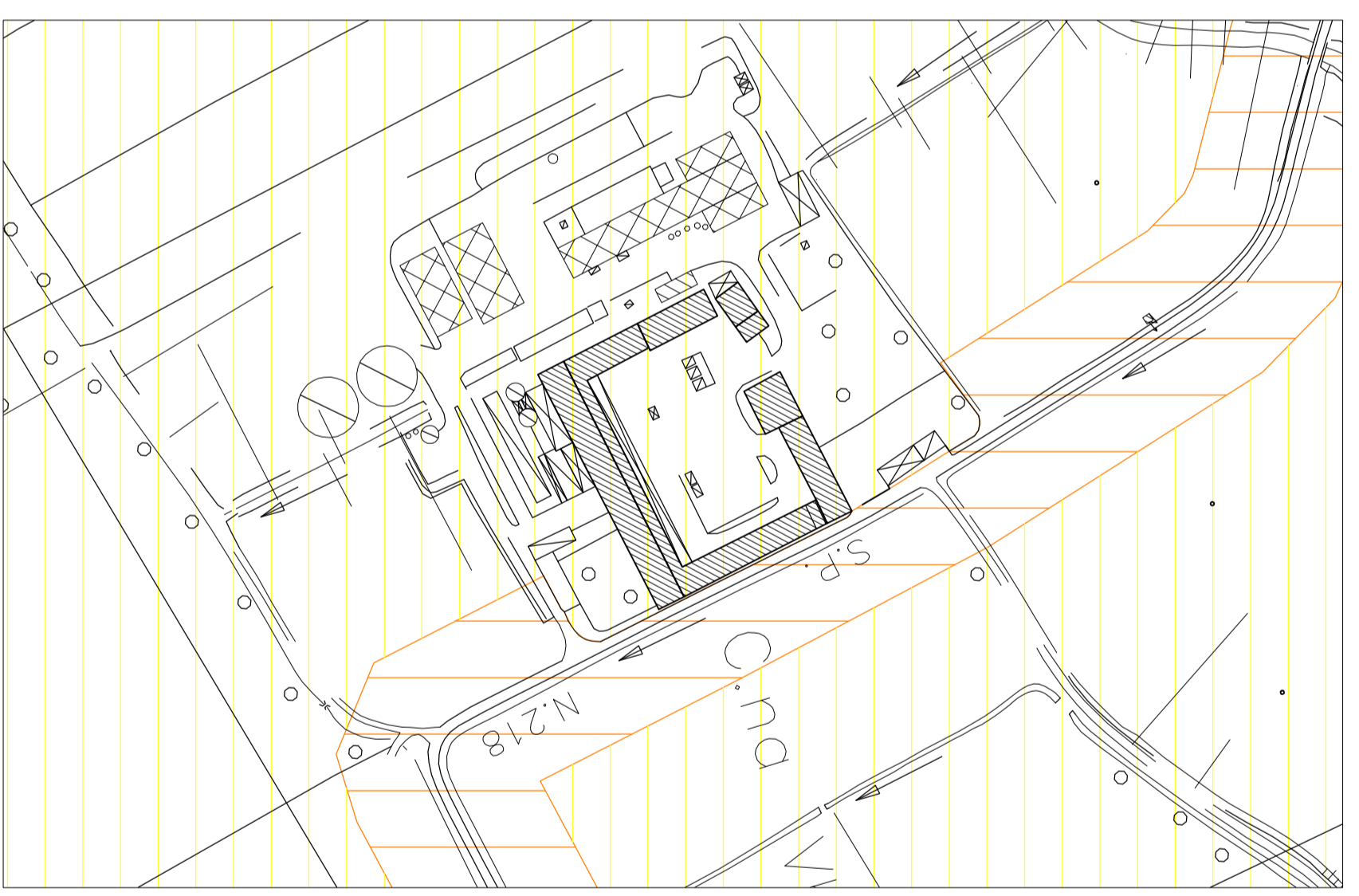
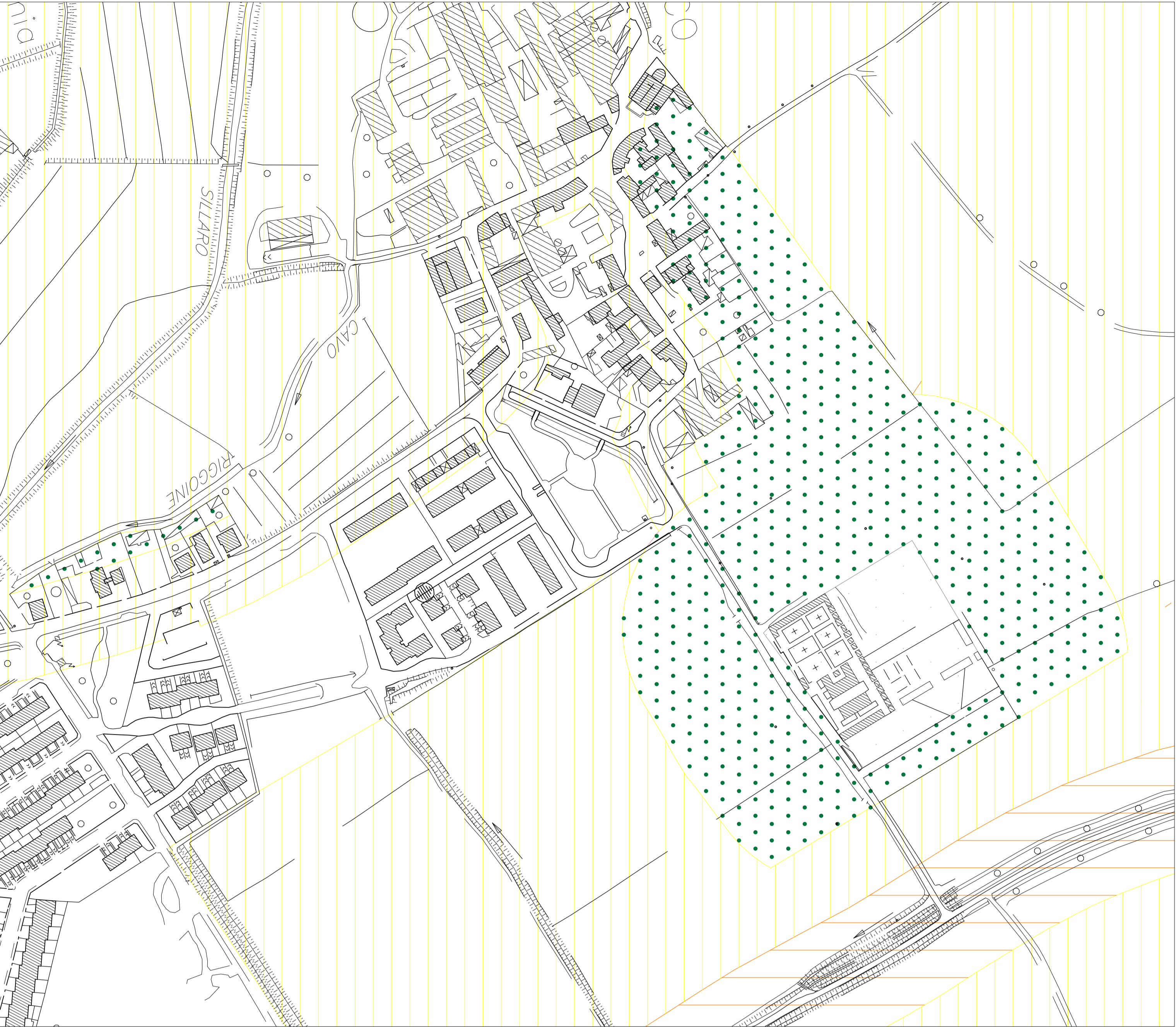
TERRITORIO COMUNALE RAPPRESENTATO:
POLO LOGISTICO

TERRITORIO COMUNALE RAPPRESENTATO:
VILLAVESCO

TERRITORIO COMUNALE RAPPRESENTATO:
MODIGNANO

TERRITORIO COMUNALE RAPPRESENTATO:
CASCINA VHO

TERRITORIO COMUNALE RAPPRESENTATO:
CASCINA CACESAREA



COMUNE DI
TAVAZZANO CON VILLAVESCO
PROVINCIA DI LODI

AZZONAMMENTO ACUSTICO DEL TERRITORIO COMUNALE DI TAVAZZANO CON VILLAVESCO

TERRITORIO COMUNALE RAPPRESENTATO:
VILLAVESCO
MODIGNANO
POLO LOGISTICO
MUZZA
CASCINA VHO
CASCINA CACESAREA

TAVOLA A2

SCALA 1:2.000

Revisione del maggio 2025
(con incorporamento DGR Lombardia n. 1103/2018 del 02/07/2022 e commenti ARPA)

Roberto Ghisla



Paolo Basso

